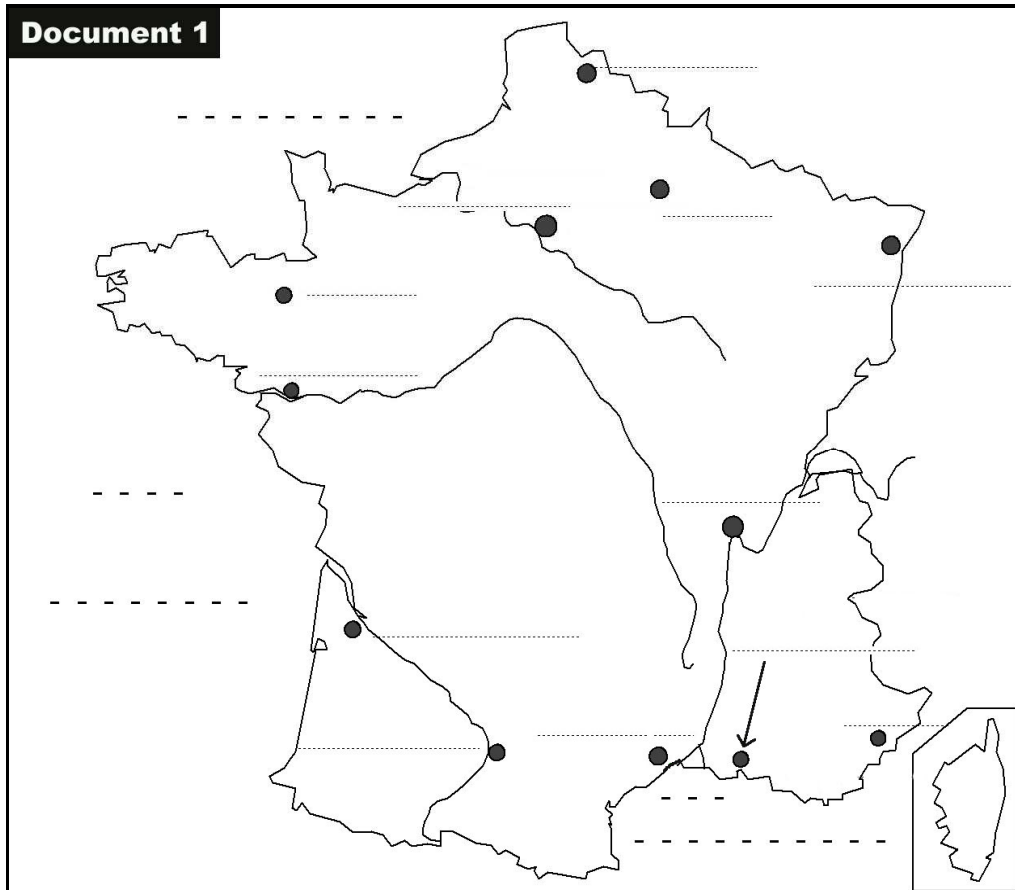


Document 1



DOCS. 1, 2, 2bis

- ❶ Repasse les frontières maritimes en bleu et les frontières terrestres en vert.
- ❷ Ecris à la bonne place les mers et les océans.
- ❸ Écris à leur place les 12 plus grandes villes françaises.
- ❹ Ecris à la bonne place Chartres et Mignières.
- ❺ Encadre la capitale de la France.
- ❻ Souligne en rouge les agglomérations de plus d'un million d'habitants.

DOC A

- ❶ Quelle proportion de français habite en ville ?
- ❷ Quelle proportion de français habite dans l'agglomération parisienne ?
- ❸ Qu'est-ce qu'une zone d'influence d'une ville ?

Document 2 : population des principales villes (2009)

Paris	2 234 105	Strasbourg	271 708
Marseille	850 602	Montpellier	255 080
Lyon	479 803	Bordeaux	236 725
Toulouse	440 204	Lille	226 827
Nice	340 735	Rennes	206 604
Nantes	282 047	Reims	180 842

Document 2bis : population des unités urbaines (2007)

Paris	10 303 282 *(412)	Bordeaux	831 778 (64)
Marseille	1 558 379 (49)	Nantes	584 306 (24)
Lyon	1 509 766 (130)	Toulon	556 538 (27)
Lille	1 014 239 (59)	Douai-Lens	511 345 (67)
Nice	947 075 (51)	Grenoble	494 878 (53)
Toulouse	859 338 (73)	Rouen	463 681 (51)

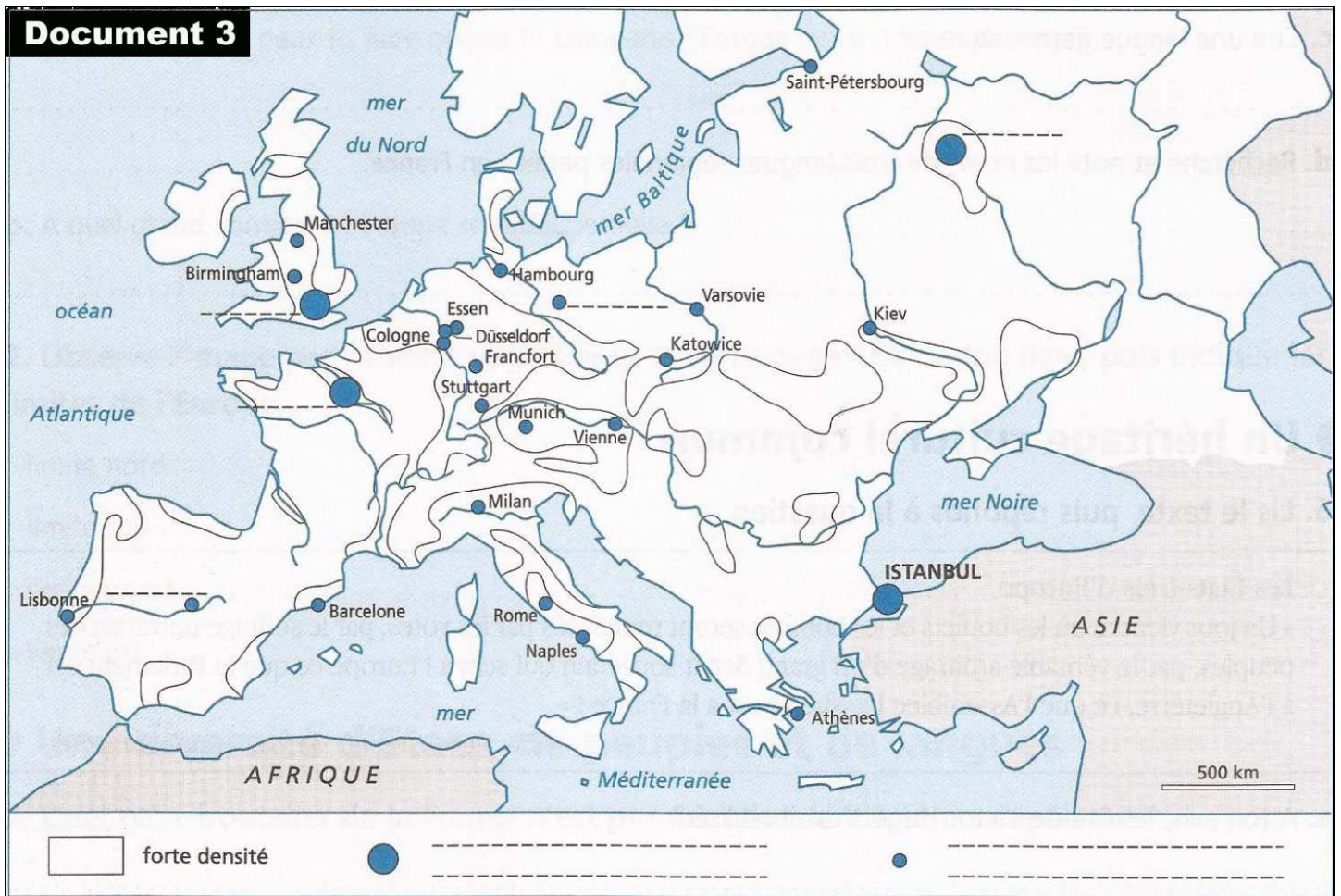
* nombre de communes de l'agglomération

Document A

La ville est le lieu d'habitation de près de 8 français sur 10.

La partie Est de la France est plus urbanisée que la partie Ouest. Les grandes agglomérations comptent plus de 200 000 habitants et les villes sont organisées en réseau : ces grandes villes exercent leurs influences sur un territoire plus ou moins important. La population vient de très loin pour trouver des services qu'elle n'a pas près de chez elle (aéroports, grands hôpitaux, universités...). Paris a la plus grande zone d'influence. C'est là que se trouvent le gouvernement et la plupart des grandes entreprises. Près d'un Français sur 5 habite dans l'agglomération parisienne, soit environ 12 millions d'habitants.

Document 3



Document B

L'Union européenne compte 35 agglomérations de plus d'un million d'habitants.

Les villes sont nombreuses, anciennes et puissantes. Leur plus grande concentration forme la mégalozone européenne. Elle se trouve dans « la banane bleue » qui s'étend sur 1 500 km.

Les villes s'organisent toutes de façon à peu près semblable : un centre ancien, un quartier des affaires et des banlieues.

Les plus grandes agglomérations disposent d'un fort capital culturel et touristique. Elles disposent d'un réseau dense de communication.

Paris et Londres sont si importantes qu'elles sont qualifiées de « capitales mondiales ».

Document 4

- | | |
|-------------|----------------------|
| Berlin • | • Espagne |
| Bruxelles • | • Italie |
| Prague • | • Grande Bretagne |
| Londres • | • Belgique |
| Madrid • | • Russie |
| Rome • | • Allemagne |
| Moscou • | • République tchèque |

DOC 3, 4, B

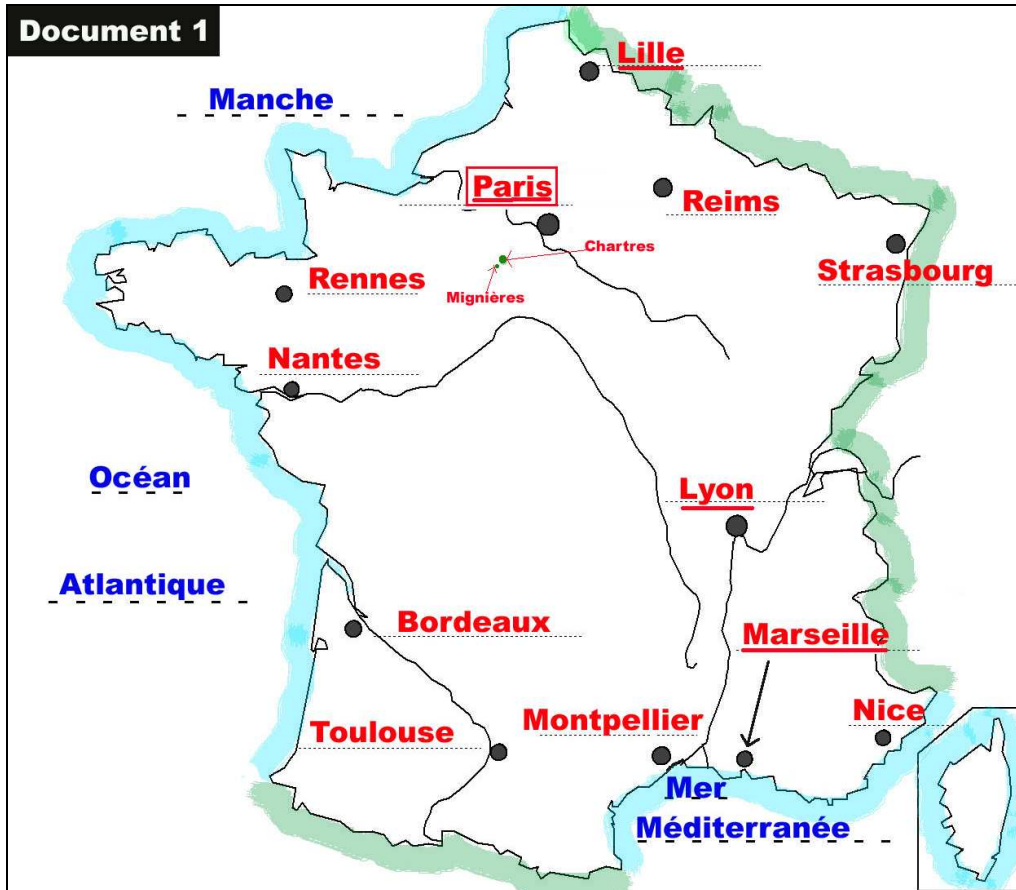
- 1 Complète la carte avec : Paris, Madrid, Berlin, Londres et Moscou.
- 2 Complète la légende.
- 3 Dessine en bleu la banane bleue ; mégalozone européenne.
- 4 Redonne les villes à leur pays (doc 4).

Vocabulaire :

métropole – mégalozone – mégapole - ville – agglomération - banlieue - urbain

GÉOGRAPHIE : les villes françaises et européennes

Document 1



80% de la population française habite dans des villes.

20% de la population se concentre autour de Paris dans l'agglomération parisienne.

Les grandes villes françaises sont de véritables capitales régionales qui créent des zones d'influence très fortes sur le territoire qui les entoure.

Document 2 : population des principales villes (2009)

Paris	2 234 105	Strasbourg	271 708
Marseille	850 602	Montpellier	255 080
Lyon	479 803	Bordeaux	236 725
Toulouse	440 204	Lille	226 827
Nice	340 735	Rennes	206 604
Nantes	282 047	Reims	180 842

Document 2bis : population des unités urbaines (2007)

Paris	10 303 282 *(412)	Bordeaux	831 778 (64)
Marseille	1 558 379 (49)	Nantes	584 306 (24)
Lyon	1 509 766 (130)	Toulon	556 538 (27)
Lille	1 014 239 (59)	Douai-Lens	511 345 (67)
Nice	947 075 (51)	Grenoble	494 878 (53)
Toulouse	859 338 (73)	Rouen	463 681 (51)

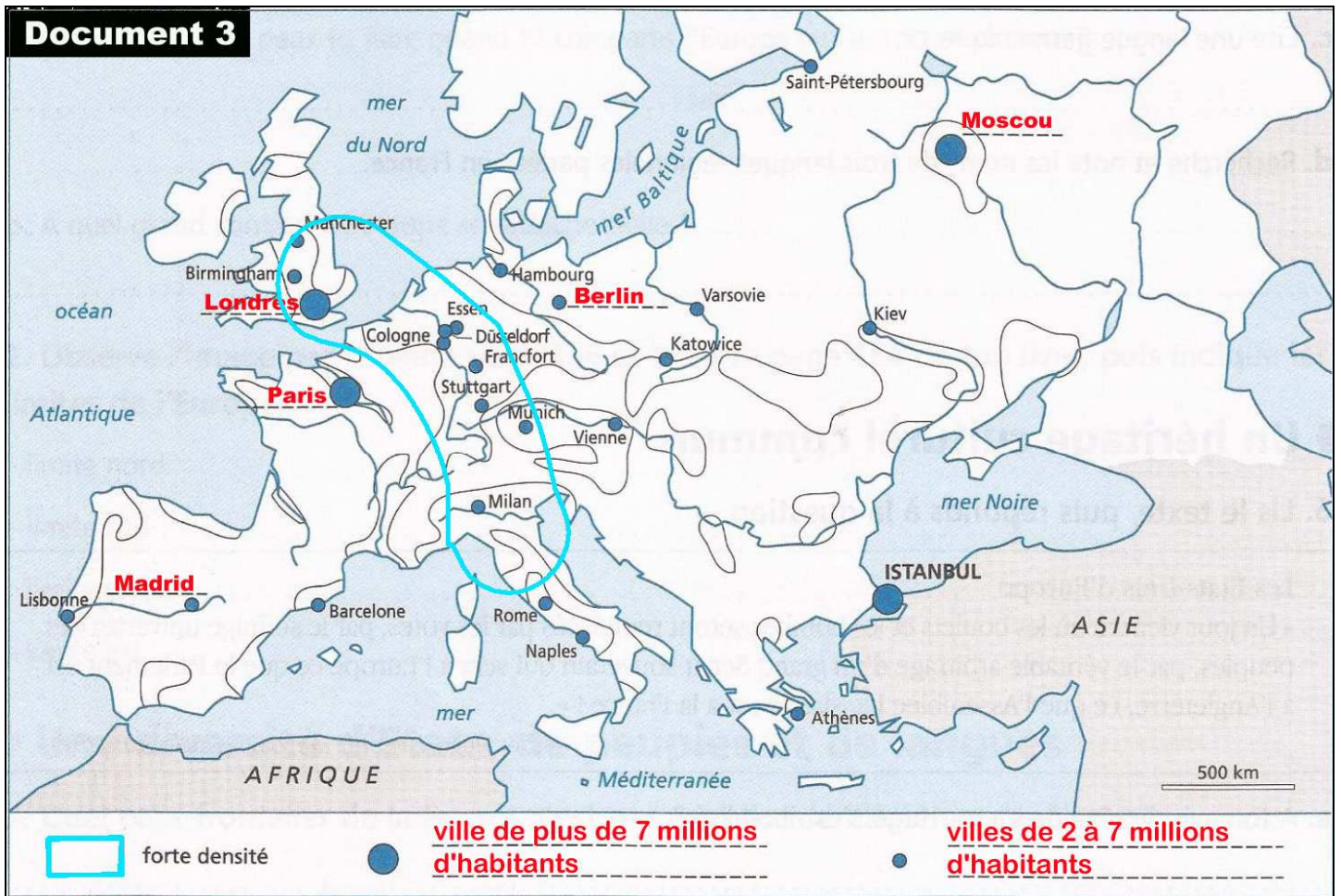
* nombre de communes de l'agglomération

Document A

La ville est le lieu d'habitation de près de 8 français sur 10.

La partie Est de la France est plus urbanisée que la partie Ouest. Les grandes agglomérations comptent plus de 200 000 habitants et les villes sont organisées en réseau : ces grandes villes exercent leurs influences sur un territoire plus ou moins important. La population vient de très loin pour trouver des services qu'elle n'a pas près de chez elle (aéroports, grands hôpitaux, universités...). Paris a la plus grande zone d'influence. C'est là que se trouvent le gouvernement et la plupart des grandes entreprises. Près d'un Français sur 5 habite dans l'agglomération parisienne, soit environ 12 millions d'habitants.

Document 3



Document B

L'Union européenne compte 35 agglomérations de plus d'un million d'habitants.

Les villes sont nombreuses, anciennes et puissantes. Leur plus grande concentration forme la mégalopole européenne. Elle se trouve dans « la banane bleue » qui s'étend sur 1 500 km.

Les villes s'organisent toutes de façon à peu près semblable : un centre ancien, un quartier des affaires et des banlieues.

Les plus grandes agglomérations disposent d'un fort capital culturel et touristique. Elles disposent d'un réseau dense de communication.

Paris et Londres sont si importantes qu'elles sont qualifiées de « capitales mondiales ».

Document 4



métropole : une ville qui exerce une influence sur toute une région.

mégapole : région urbaine de très grande dimension qui regroupe plusieurs agglomérations.

mégapole : agglomération de plus de 12 millions d'habitants

ville : commune dont la population compte au moins 2 000 habitants

agglomération : ensemble formé d'une ville et de ses banlieues.

banlieue : zone constituée de maisons individuelles ou/et de HLM et situées à la périphérie de villes.

urbain : habitant de la ville



AIDES