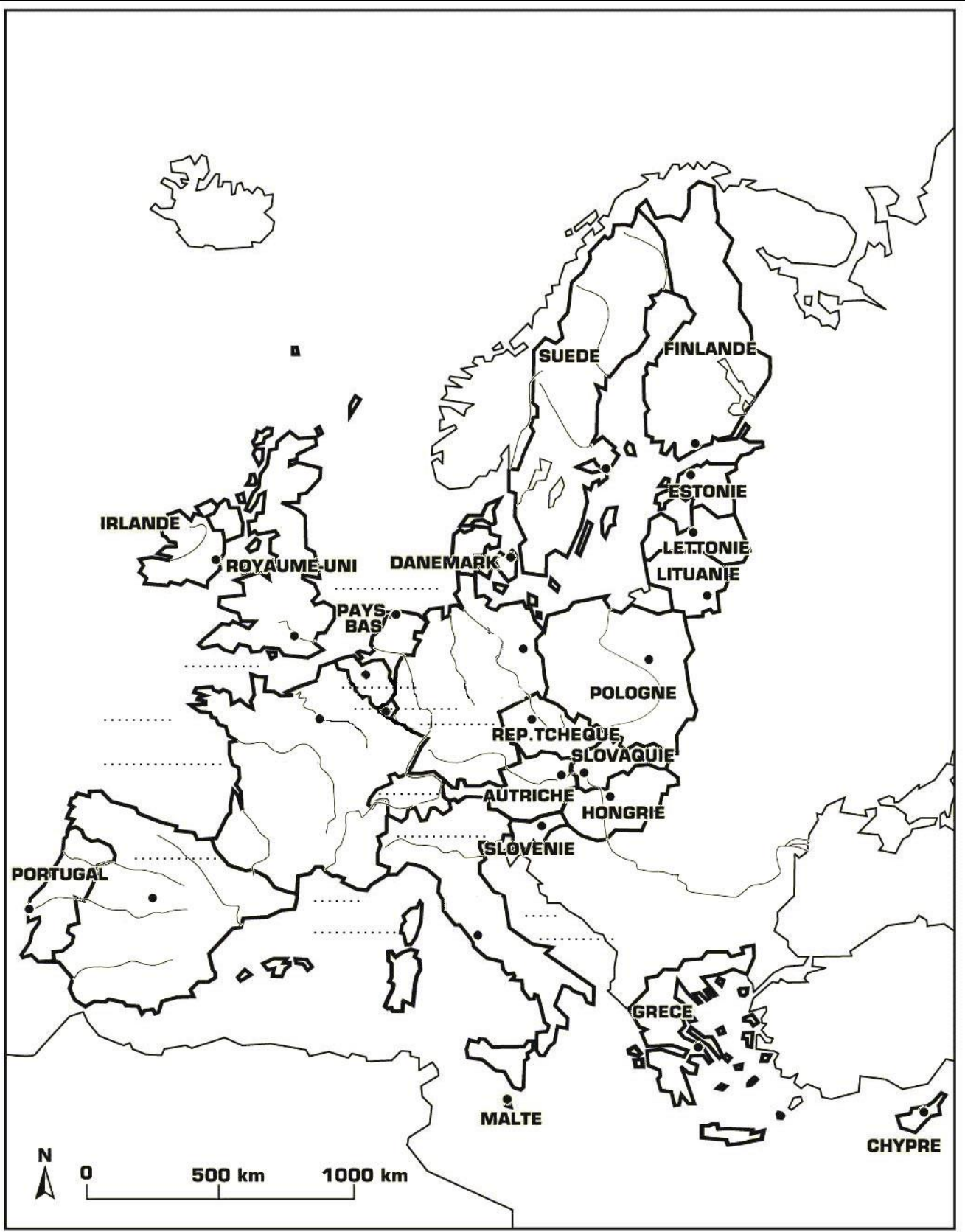
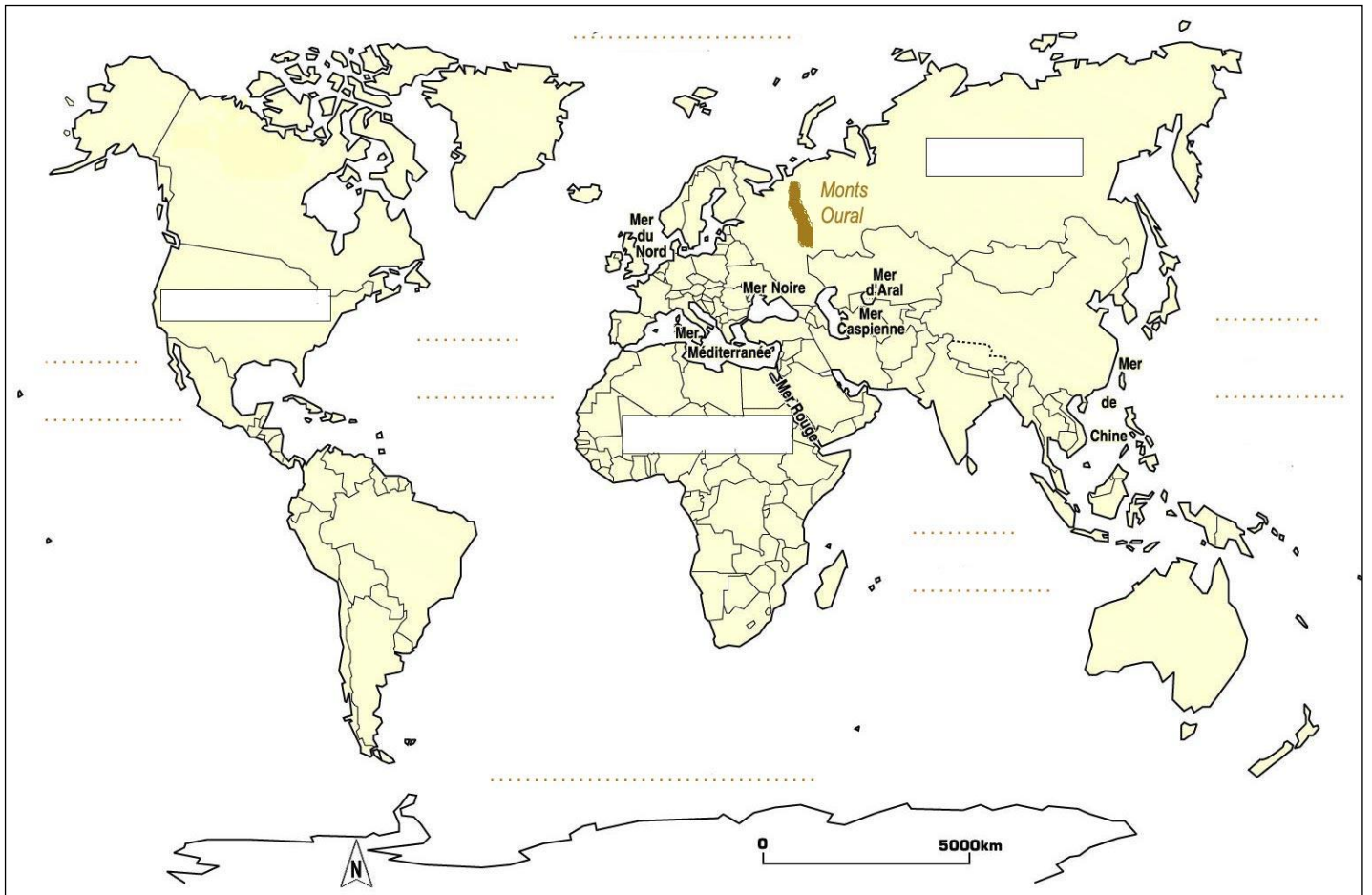


# GÉOGRAPHIE : les lieux où j'habite ; la France et l'Europe



- 1 - Repasse les frontières maritimes en bleu, les frontières terrestres en rouge.
- 2 - Ecris à la bonne place sur les pointillés les mers et les océans : *Mer Méditerranée, Manche, Océan Atlantique, Mer du Nord, Mer Adriatique.*
- 3 - Ecris à la bonne place sur les pointillés les pays voisins de la France : *Italie, Luxembourg, Espagne, Suisse, Belgique et Allemagne.*
- 4 - Ecris à la bonne place ta ville.
- 6 - Colorie la France en vert.



Sur la carte :

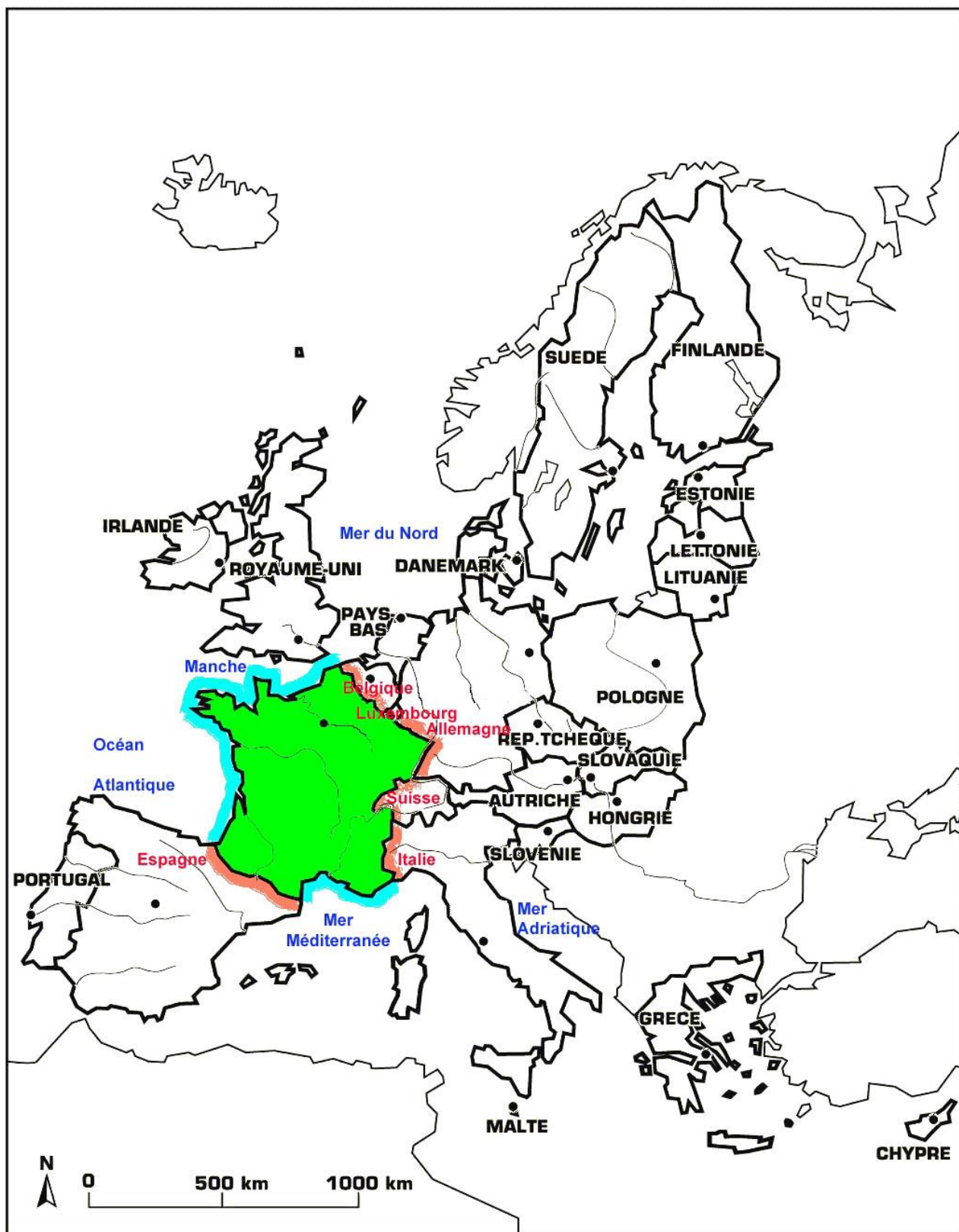
- 1 – Colorie la France en vert foncé.
- 2 – Colorie les autres pays d'Europe en vert clair.
- 3 – Ecris les grands océans du globe : *Océan Pacifique (2)*, *Océan Atlantique*, *Océan Indien*, *Océan Arctique*, *Océan Antarctique*.
- 4 – Ecris les continents suivants dans les cadres : *Asie*, *Afrique*, *Amérique*.

Sur ton cahier de brouillon :

- 1 – Quelles sont les 4 limites de l'Europe ? au nord ? au sud ? à l'ouest ? à l'est ?
- 2 – Combien y a-t-il de pays en Europe ?
- 3 – Combien parle-t-on de langues en Europe ?
- 4 – D'après le tableau : classe l'Europe dans les 2 domaines (superficie, population)

Vocabulaire : frontière maritime - frontière terrestre - échelle - légende - continent

## GÉOGRAPHIE : les lieux où j'habite ; la France et l'Europe



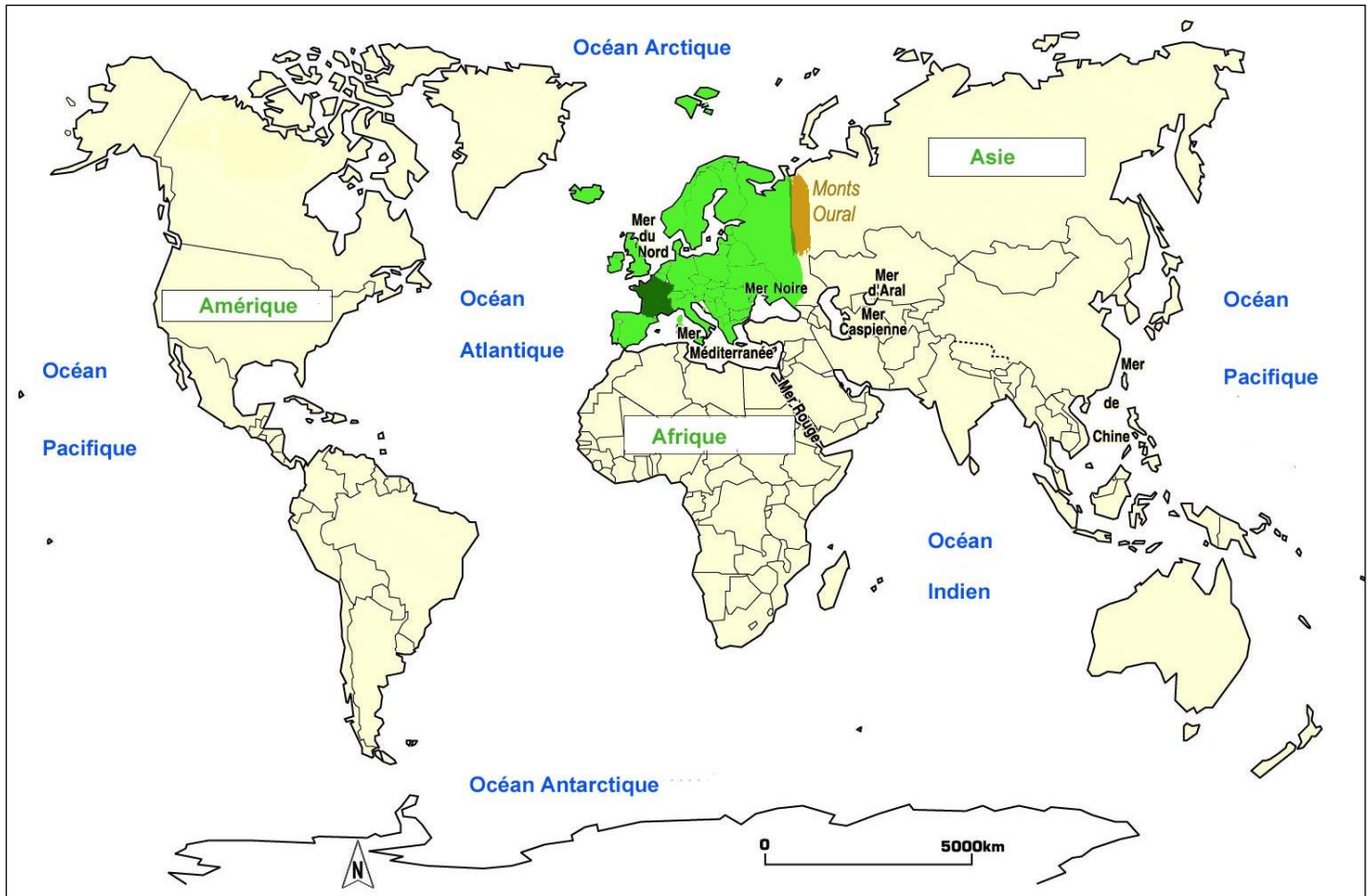
La France se situe à l'Ouest de l'Europe. Sa silhouette est celle d'un hexagone. 

Elle est bordée par des mers et des océans :

- la mer du Nord, la Manche, l'océan Atlantique, et la mer Méditerranée.

Les pays voisins sont (du Sud au Nord) : l'Espagne, l'Italie, la Suisse, l'Allemagne, le Luxembourg et la Belgique.

La France a des frontières naturelles avec certains pays voisins : les montagnes des Pyrénées avec l'Espagne, le fleuve du Rhin avec l'Allemagne... D'autres frontières ont été décidées, parfois après des guerres.



L'Europe est un petit continent comparé aux 5 autres.  
 Il comprend 50 pays et on y parle 100 langues différentes.  
 Ses limites sont :

- au nord : l'Océan Arctique
- au sud : la Mer Méditerranée
- à l'Est : les monts Oural
- à l'ouest : l'Océan Atlantique

L'Europe est :

- le 4<sup>ème</sup> continent le plus peuplé
- le 5<sup>ème</sup> en superficie

Vocabulaire :

Frontière maritime : c'est une limite, une séparation entre un pays et une mer, un océan

Frontière terrestre : c'est une limite, une séparation entre deux pays

Echelle : c'est le rapport entre la mesure réelle et sa représentation sur une carte

Légende : explication des signes, symboles qui accompagnent une carte, un plan

Continent : étendue de terre comprenant plusieurs pays et souvent limité par la mer

## Aides

Continent	Superficie (km <sup>2</sup> )	Population (% de la pop. mondiale) chiffres 2016
<b>Asie</b>	44 579 000	59,81 %
<b>Afrique</b>	30 065 000	16,22 %
<b>Amérique</b>	42 000 000	13,44 %
<b>Antarctique</b>	13 209 000	quelques scientifiques
<b>Europe</b>	9 938 000	9,98 %
<b>Océanie</b>	7 687 000	0,54 %