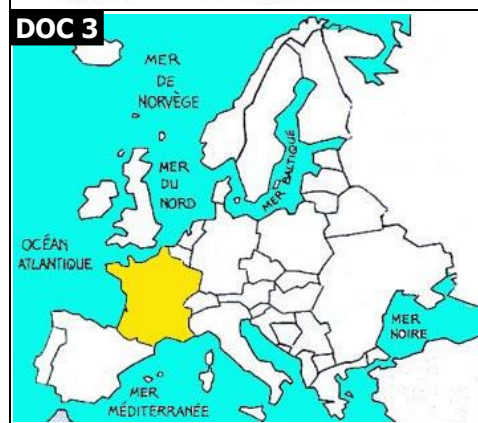
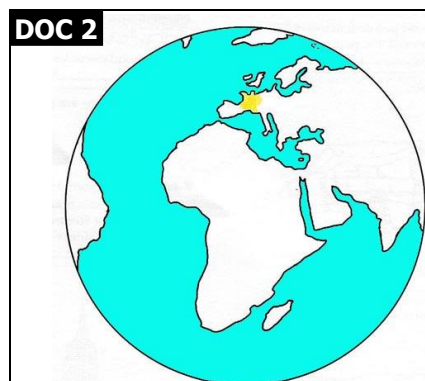
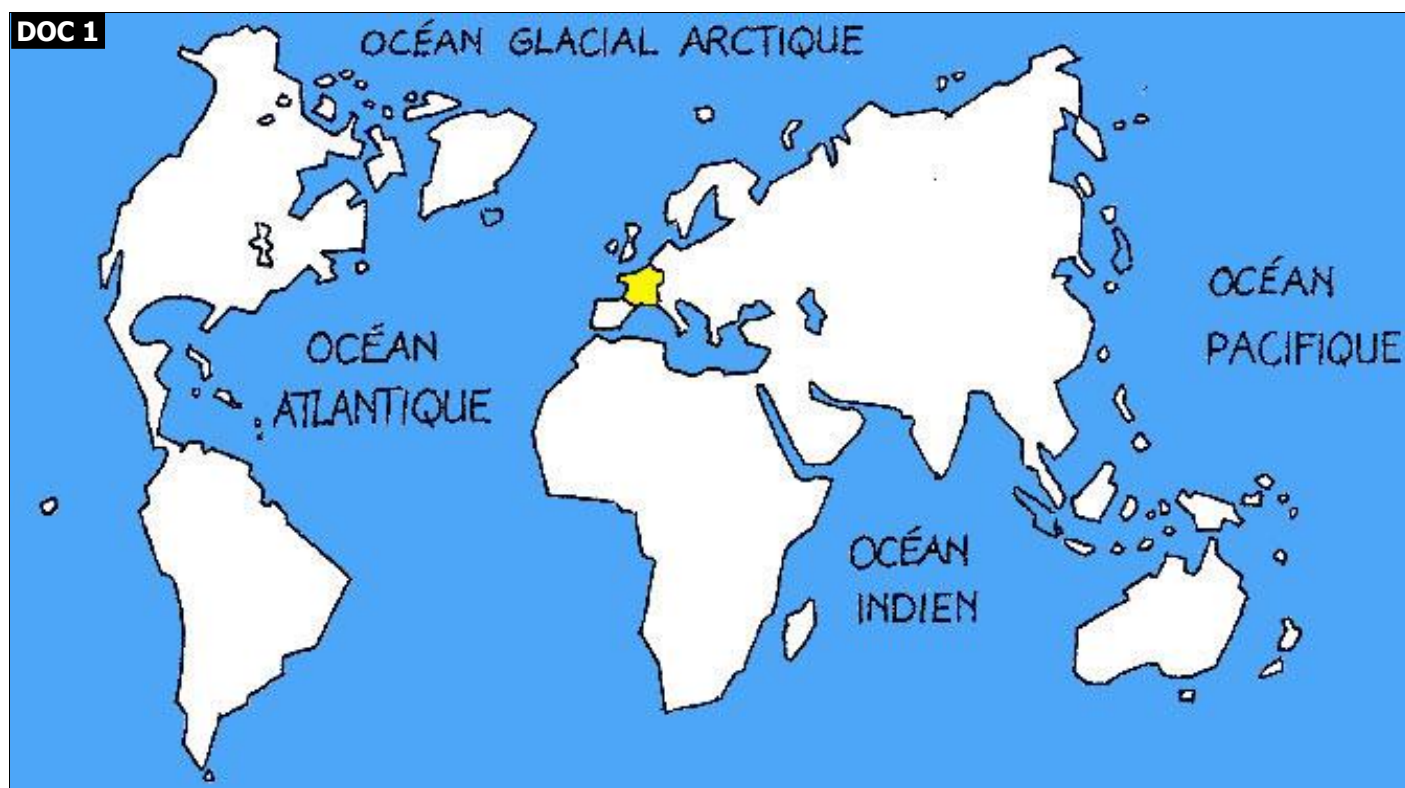


CORRECTION

DOC 1, **DOC 2** et **DOC 3** : ❶ Colorie la France en jaune.

DOC 1, **DOC 2**, **DOC 3** et **DOC 4** : ❷ Colorie les mers et les océans en bleu.

DOC 4 : ❸ Ecris sur les traits : Paris – Lille – Bordeaux – Lyon – Marseille



- DOC 5**
- ④ Repasse les frontières maritimes en bleu, les frontières terrestres en rouge.
 - ⑤ Ecris à la bonne place sur les pointillés les mers et les océans : *Océan Atlantique, Mer du Nord, Mer Méditerranée, Manche.*
 - ⑥ Écris à la bonne place sur les pointillés les pays voisins de la France : *Belgique, Royaume-Uni, Suisse, Espagne, Italie, Luxembourg, Allemagne et Pays-Bas.*
 - ⑦ Ecris à la bonne place sur les pointillés les 5 fleuves français : *la Seine, la Garonne, la Loire, le Rhône et le Rhin.*
 - ⑧ Écris à la bonne place ta ville ou ton village.
 - ⑨ Colorie les 5 grandes zones montagneuses en marron clair.

